

R e g u l a t i v
for
kommunevandløbet " Gadegrøften "
vandløb nr. 12 i Hygum sogn, Rødding kommune
Sønderjyllands amtskommune.

INDGÅET
24 OKT. 1978
Teknisk forvaltning
Rødding

Regulativets grundlag er:

Nævnsforretning af 23. juli 1952, V 17/1952.

Landvæsenskommissionsforretning af 7. oktober 1952, V 9/1952.

Landvæsensnævnsforretning af 30. januar 1964, V 1/1964.

Landvæsensnævnsforretning af 16. juli 1969, V 14/1969.

A. Vandløbets beskrivelse.

Regulativet omfatter strækningen fra skel mellem matr. nr. 51, 244, Føsted og kommunevej nr. 353 mod vest og syd til et punkt 462 m neden for matr. nr. 27 og 257, Føsted's nordre skel.

Heraf er 849 m åbent vandløb og 1868 m rørledning. Ialt 2717 m.

Med hensyn til løbets nærmere beliggenhed henvises til vedføjede kort og kommunens vandløbskort.

B. Vandløbets skikkelse.

I. Afmærkning og dimensioner m.v.

Vandløbet er afmærket med kantpæle og bundpæle, nummereret som anført i nedenstående skema, der angiver vandløbets dimensioner m.v.

Station	Afstand m	Bund - bredde. Rørstør- relse m	Anlæg Fald o/oo	Bund- kote cm	Bundpæls- kote cm	Afmærk- ning	Anmærk- ning
0		x	x	1802			Brønd Kommunevej nr. 353
	63						
63				1786			Brønd
	100						
163				1763			Brønd
	113						
281				1719			Brønd
	64						
345		0,35	3,00	1699			

Station	Afstand m	Bund- bredde. Rørstør- relse m	Anlæg	Fald o/oo	Bund- kote cm	Bundpæls- kote cm	Afmærk- ning	Anmærk- ning
345	8	0,35		3,00	1699			Kommunevej nr. 352
353	299				1696			Brønd
652	214				1606			Brønd
866	111			x	1542			
977	190			3,65				Brønd
1167	26	x		x	1432 1420			
1193	69			4,60 x	1408 1400			Ldv. H 27 Brønd
1262	197	0,50		3,27				Brønd
1459	16	x		x	1313			Brønd
1475	268	0,60 x		2,50 x	1309			Ldv. H 27 Brønd
1743	125	x		x	1241 1190			100 cm brønd
1868	249	x	x	x	1165 1160			
2117	128	ca.1,0			1148	1148	III	
2245	10	x	x		1141 1118			Kommunevej nr. 354 Bygværk nr. 1
2255		x	x		1117 1141			

Station	Afstand m	Bund- bredde. Rørstør- relse m	Anlæg	Fald o/oo	Bund- kote cm	Bundpals- kote cm	Afmærk- ning	Anmærkning
2255		x	x		1117 1141			
	62							
2317			ca. 1,0		1138	1138	IV	
	200			0,5				
2517		0,6			1128	1128	V	
	78							
2595		x	x		1124 1111			
	4	0,6						Overkørsel Bygværk 2
2599		x	.x		1111 1124			
	118	0,6	ca. 1,0					
2717		x	x	x	1118	1118	VI	Bundsikring Bygværk 3

Stationeringen er regnet i m fra øverste ende.
De anførte koter referer^{er} til D.N.N., idet følgende fixpunkt er indnivelleret:

C.I. fix. Lasbjerggaard, kote 1508 cm.

Koterne på strækningen st. 0⁰⁰ - 1743 er anført på grundlag af nivellement fra 1952.

II. Broer, overkørsler, stemmeværker, styrt og andre bygværker.

Af sådanne bygværker findes følgende ved vandløbet:

Nr.	Beliggenhed	Bygværkets art og dimension	Bygværkets ejer- forhold
1	2245 - 2255	80 cm røroverkørsel	Rødding kommune, Kommunevej 354
2	2595 - 2599	60 " do.	matr. nr. 27, Føsted
3	2717	bundsikring	Rødding kommune

C. Vandløbets vedligeholdelse.

Det under afsnit B beskrevne vandløb med bygværker vedligeholdes med de angivne dimensioner m.v.

Vedligeholdelsen af vandløbets bygværker, herunder broer, overkørsler, vandingssteder etc., udføres af de respektive ejere. Bygværker, der ikke vedligeholdes forsvarligt, kan af tilsynskommunen istandsættes eller fjernes på ejerens bekostning.

Vedligeholdelsen af vandløbet, for rørlagte strækninger med brønde dog kun alm. ren- og vedligeholdelse, men ikke hel eller delvis fornyelse, påhviler Rødning kommunalbestyrelse.

Beløb udlagt af kommunalbestyrelsen til udbedring af lodsejernes forsoemmelser og beskadigelser af vandløbet kan i mangel af godvillig betaling inddrives ved udpantning i henhold til bestemmelserne i vandløbslovens § 97.

D. Administrative bestemmelser.

Udførelsen af vedligeholdelsesarbejderne sker ved offentlig licitation, antagelse af underhåndstilbud eller ved egen foranstaltning efter den administrerende myndigheds nærmere bestemmelse.

Vandløbet oprensnes 1 gang årligt, nemlig inden hvert års 15. oktober.

Brønde oprensnes årligt, men rørledninger renses kun, når kommunalbestyrelsen, eventuelt efter anmodning fra lodsejerne, finder det påkrævet.

Ved vandløb, hvor grødeskæremaskiner anvendes, kan kommunalbestyrelsen lade grødeskæring foretage indtil 14 dage ~~før~~ ~~efter~~ efter det anførte tidspunkt for vedligeholdelsens udførelse.

Ved oprensning skal grøde på vandløbets bund og vegetationen på skrånninger og banketter afskøres så tæt som muligt, og vandløbet skal holdes fri for aflejrrede sandbanker, sten m.v.

Hvor periodiske sandoprensninger foretages med maskine, kan kommunalbestyrelsen bestemme, at vandløbet eller strækninger deraf gives indtil 20 cm større dybde end fastsat i regulativet (med tilsvarende reduktion af bundbredden, der udgraves under regulativmæssig bund), og at næste sandoptagning først finder sted når dybden er 10 cm mindre end regulativets angivelse.

Den oprensede fyld m.v. oplægges eller udsprøjtes nogenlunde ligeligt til begge sider af vandløbet i en afstand af mindst 1,0 m fra øverste vandløbskant. Ved evt. oprensning med maskine kan fylden dog oplægges ensidigt, men skiftevis på den ene og den anden side af vandløbet.

Den oprensede fyld m.v., der fremkommer ved vandløbets sædvanlige vedligeholdelse, er brugerne af de tilstødende jorder pligtige at modtage og fjerne eller sprede i et ikke over 15 cm tykt lag uden for en afstand af 1,0 m fra øverste vandløbskant inden 4 måneder efter oprensningen. Det påhviler enhver lodsejer at påse, om der er oplagt fyld m.v. på hans jord.

Er fylden ikke fjernet eller spredt inden for tidsfristen, kan tilsynsmyndigheden uden forudgående varsel lade fylden fjerne eller sprede på de pågældende lodsejeres regning.

Afskåren grøde, der flyder med strømmen, skal af stemmeværks- ejere og broejere enten optages eller ledes gennem bygværkerne, ligesom disse ejere er pligtige at optage den grøde m.v., der uden for oprensningstiden samler sig ved deres bygværker.

Kreaturvanding ved vandløbet er kun tilladt ved oppumpning eller særlige vandingssteder, der skal oprettes i henhold til vandløbslovens bestemmelser således, at hele vandløbets profil forbliver fri af vandingsstedet, og der skal hegnes, så kreaturerne ikke kan komme ud i vandløbet. Vedligeholdelsen påhviler lodsejerne, og ved forsømmelser forholdes efter afsnit C.

De til vandløbet grænsende arealer må ikke benyttes til løsdrift, medmindre der anbringes og vedligeholdes forsvarligt hegn med mindst 1 m's afstand fra vandløbets øverste kant (eller digefod). Aflagte hegn må ikke anbringes på vandløbets arealer.

Dyrkning og plantning må ikke foretages nærmere vandløbet end 1,5 m fra øverste vandløbskant.

Der må ikke nærmere end 5,0 m fra vandløbets kant opføres bygninger og foretages opfyldninger, udgravninger eller andre foranstaltninger af blivende art, som kan hindre kørsel med maskiner langs vandløbet.

For rørlagte strækninger må nyplantning ikke finde sted inden for 5 m fra rørledningens midte.

Såfremt plantning eller hegning er hindrende for vedligeholdelsesarbejder, kan bevoksning kræves nedskåret, og hegn af enhver type kræves fjernet eller flyttet til en afstand af mindst 5 m fra øverste vandløbskant af lodsejerne med 8 dages varsel.

Broer og overkørsler må kun opføres eller ombygges under iagttagelse af reglerne i vandløbslovens § 62.

Udløb for dræn- og spildevandsledninger skal udføres således, at der ikke sker skade på vandløbsskråningerne.

Tilsyn med de foran under B II nævnte bygværker føres i h.t. vandløbslovens § 84.

Dette regulativ har efter forudgående bekendtgørelse været fremlagt til offentligt eftersyn i 4 uger

fra den 5. april 73 til den 3. maj 73 i Bøddeby kommune

Regulativet er derefter vedtaget af kommunalbestyrelsen for

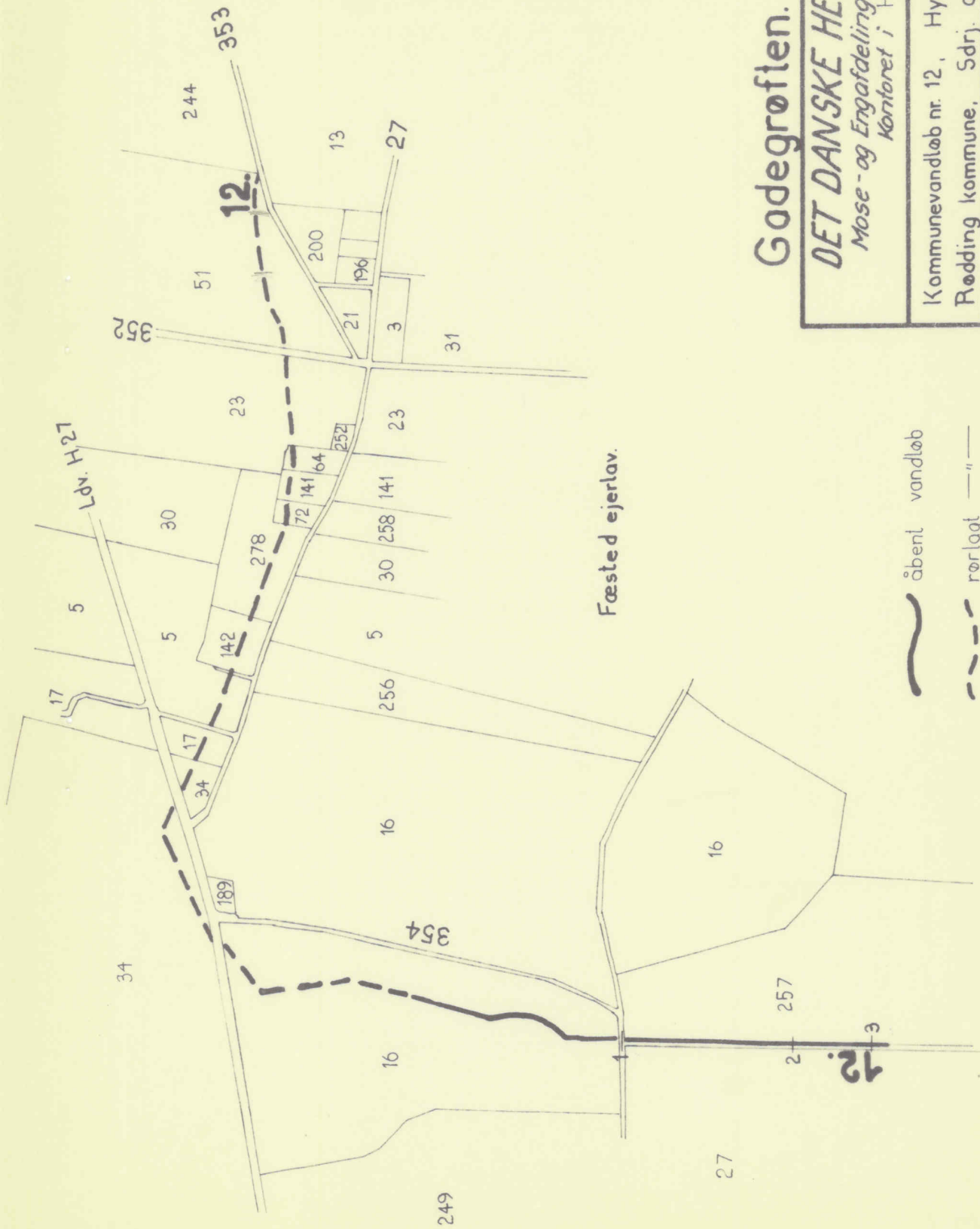

Bøddeby kommune, den 20/3 1973, Sk. Elling-Jensen sign. sign.

Regulativet godkendes.

Sønderjyllands amtsråd, den 20/3 - 1973

Syrene Selmer sign. Andersen sign.

22/3-1973 regulativet behæftes.
Sørensen



Fæstet ejerlav.

- åbent vandløb
- rørlagt "—"
- bygværk m. nr.
- 16 matrikelnr.
- 353 kommunevej nr.

Godegrøften.

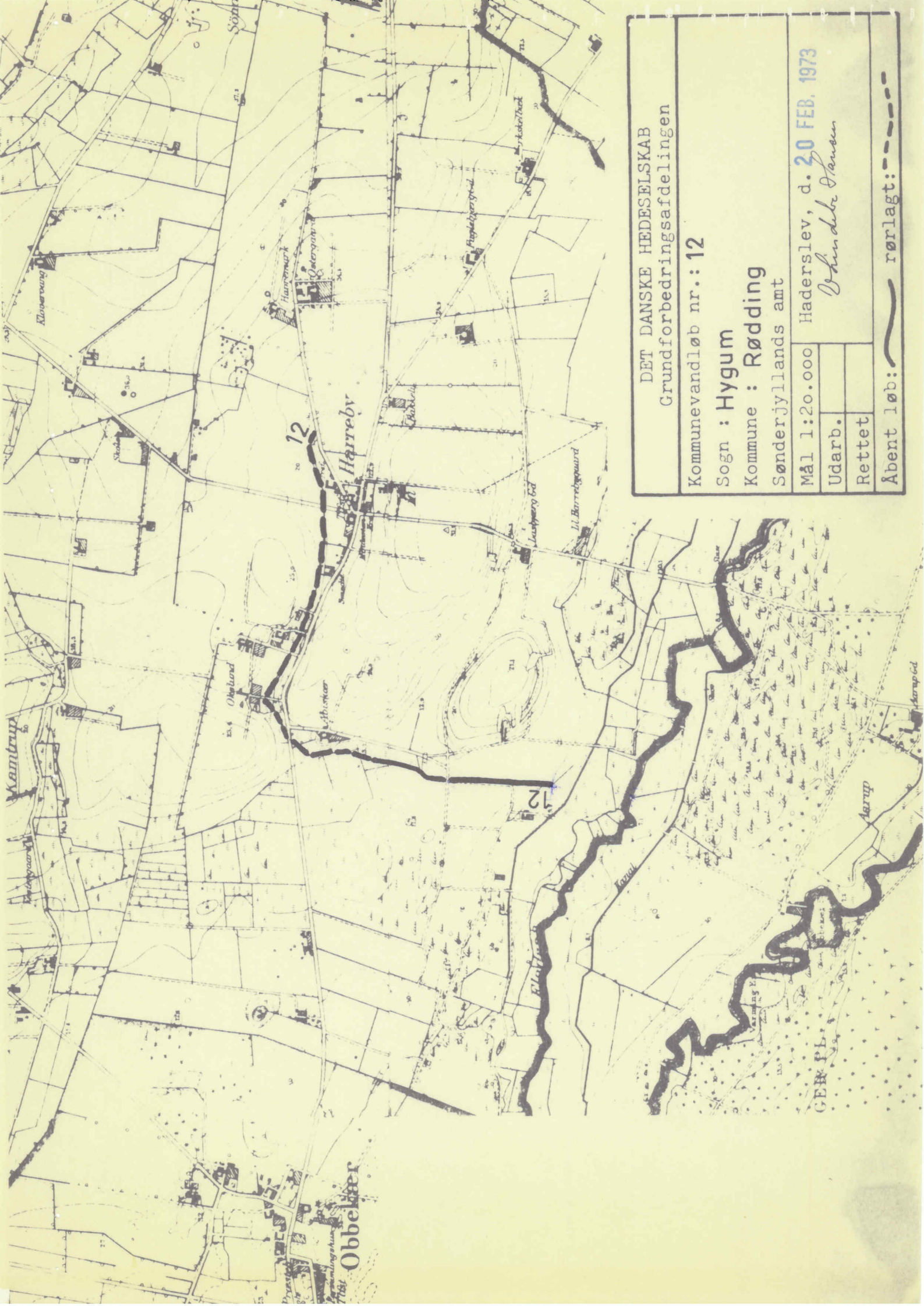
DET DANSKE HEDESELSKAB

Mose- og Engafdelingen - Distrikt IX

Køretoret i Haderslev

Kommunevandløb nr. 12, Hygum sogn,
Rødding kommune, Sdrj. omf.

Bilag	Øversigtskort i 1:10000
Køtesystem	Haderslev, den 20 FEB. 1973
Udarb.	<i>Windelbo Hansen</i>
Udført	
Rettet	



DET DANSKE HEDESELSKAB
Grundforbedringsafdelingen

Kommunevandløb nr.: 12

Sogn : Hygum

Kommune : Rødding

Sønderjyllands amt

Mål 1:20.000

Haderslev, d. 20 FEB. 1973

Udarb.

John de Jensen

Rettet

Åbent løb: ~~~~~ rørlagt: - - - -

